






ÚZEMNÍ PLÁN VLKOV VÝKRES ZÁKLADNÍHO ČLENĚNÍ ÚZEMÍ

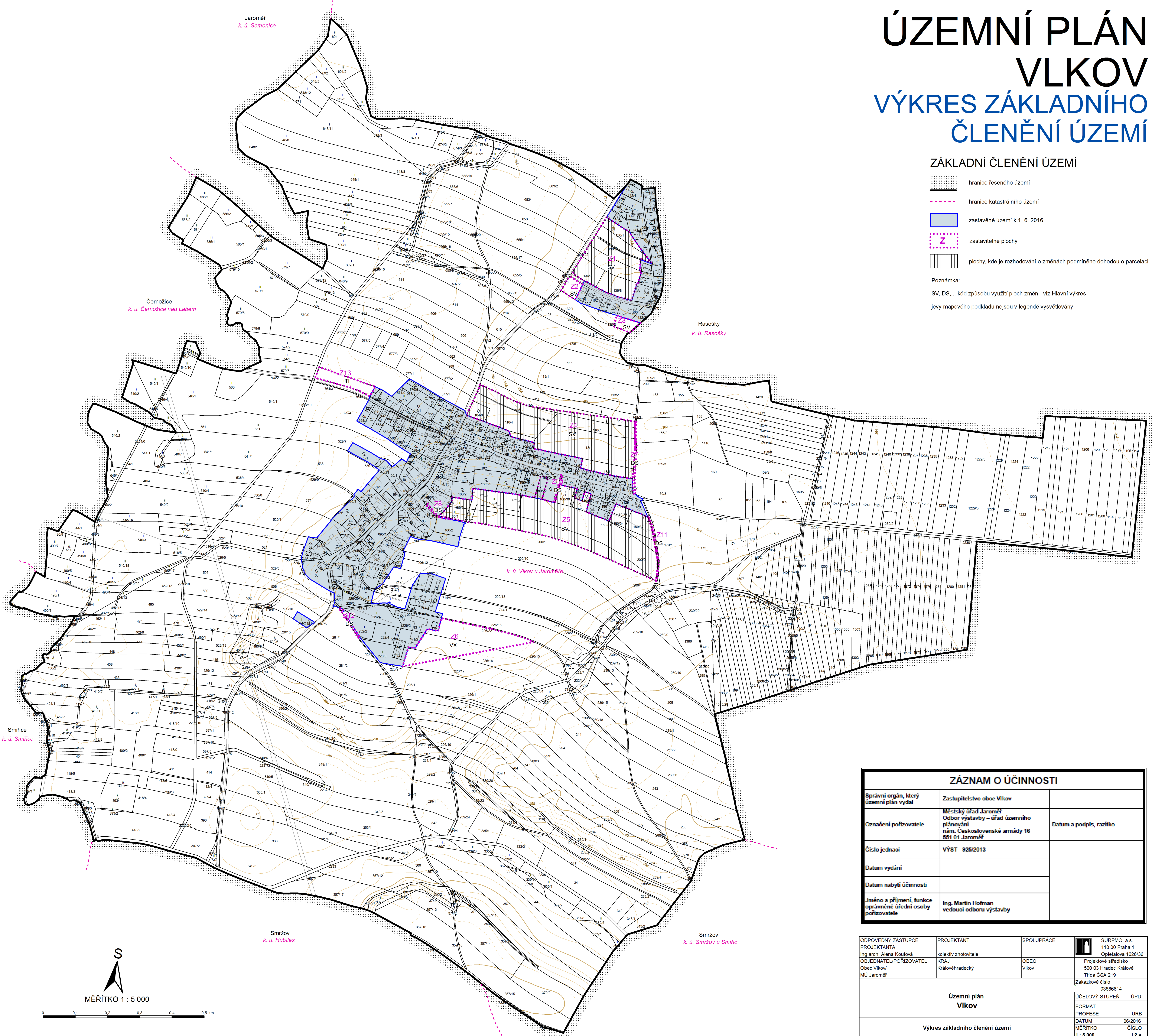
ZÁKLADNÍ ČLENĚNÍ ÚZEMÍ

-  hranice řešeného území
-  hranice katastrálního území
-  zastavěné území k 1. 6. 2016
-  zastavitelné plochy
-  plochy, kde je rozhodování o změnách podmíněno dohodou o parcelaci

Poznámka:

SV, DS... kód způsobu využití ploch změn - viz Hlavní výkres

jevy mapového podkladu nejsou v legendě vysvětlovány



ZÁZNAM O ÚČINNOSTI		
Správní orgán, který územní plán vydal	Zastupitelstvo obce Víkov	
Označení pořizovatele	Městský úřad Jaroměř Odbor výstavby – úřad územního plánování nám. Československé armády 16 551 01 Jaroměř	Datum a podpis, razítko
Číslo jednací	VÝST - 925/2013	
Datum vydání		
Datum nabytí účinnosti		
Jméno a příjmení, funkce oprávněné úřední osoby pořizovatele	Ing. Martin Hofman vedoucí odboru výstavby	

ODPOVĚDNÝ ZÁSTUPCE PROJEKTANTA Ing.arch. Alena Koutová	PROJEKTANT kolektiv zhotovitele KRAJ Královéhradecký	SPOLUPRÁCE OBEC Vikov	 SURPMO, a.s. 110 00 Praha 1 Opletalova 1626/36 Projektové středisko 500 03 Hradec Králové Třída ČSA 219 Zakázkové číslo 03886614
OBJEDNATEL/PORIZOVATEL Obec Víkov/ MÚ Jaroměř			
Územní plán Vikov			
Výkres základního členění území			

MĚŘÍTKO 1 : 5 000

