



ÚZEMNÍ PLÁN VLKOV

VÝKRES VEŘEJNĚ PROSPĚŠNÝCH STAVEB, OPATŘENÍ A ASANACÍ

ZÁKLADNÍ ČLENĚNÍ ÚZEMÍ

 hranice řešeného území

 hranice katastrálního území

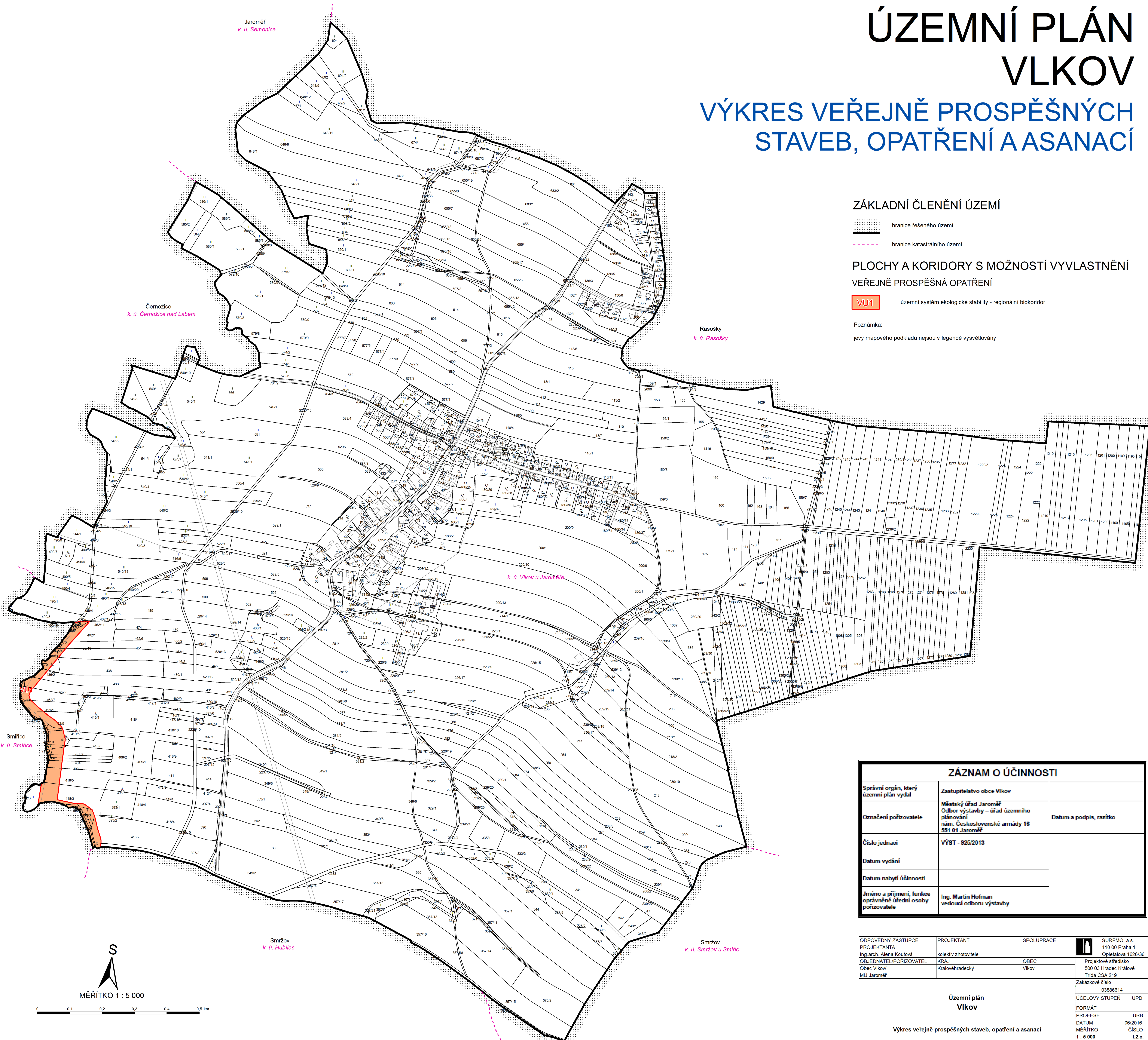
PLOCHY A KORIDORY S MOŽNOSTÍ VYVLASTNĚNÍ VEŘEJNĚ PROSPĚŠNÁ OPATŘENÍ



územní systém ekologické stability - regionální biokoridor


Poznámka:

jevy mapového podkladu nejsou v legendě vysvětlovány



ZÁZNAM O ÚČINNOSTI

Správní orgán, který územní plán vydal	Zastupitelstvo obce Vlčkov	
Označení pořizovatele	Městský úřad Jaroměř Odbor výstavby – úřad územního plánování nám. Československé armády 16 551 01 Jaroměř	Datum a podpis, razítko
Číslo jednací	VÝST - 925/2013	
Datum vydání		
Datum nabytí účinnosti		
Jméno a příjmení, funkce oprávněné úřední osoby pořizovatele	Ing. Martin Hofman vedoucí odboru výstavby	

ODPOVĚDNÝ ZÁSTUPCE PROJEKTANTA Ing. arch. Atena Koutová	PROJEKTANT kolektiv zhotovitele	SPOLUPRÁCE OBEC Vlčkov	 SURPMO, a.s. 110 00 Praha 1 Opletalova 1626/36
OBJEDNATEL/POŘIZOVATEL Obec Vlčkov/ MÚ Jaroměř	KRAJ Královéhradecký		Projektové středisko 500 03 Hradec Králové Třída ČSA 219
Územní plán Vlčkov			Zakázkové číslo 03886614
			ÚČELOVÝ STUPĚN UPD
Výkres veřejně prospěšných staveb, opatření a asanací			FORMÁT PROFESE URB
			DATUM 06/2016
			MĚŘÍTKO 1:5 000
			ČÍSLO I.2.c.