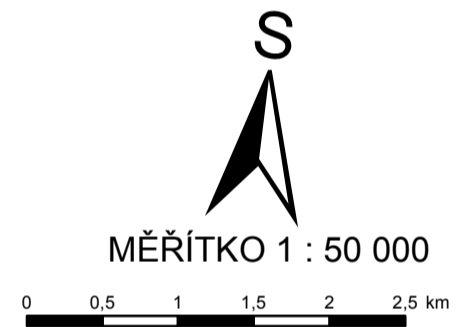
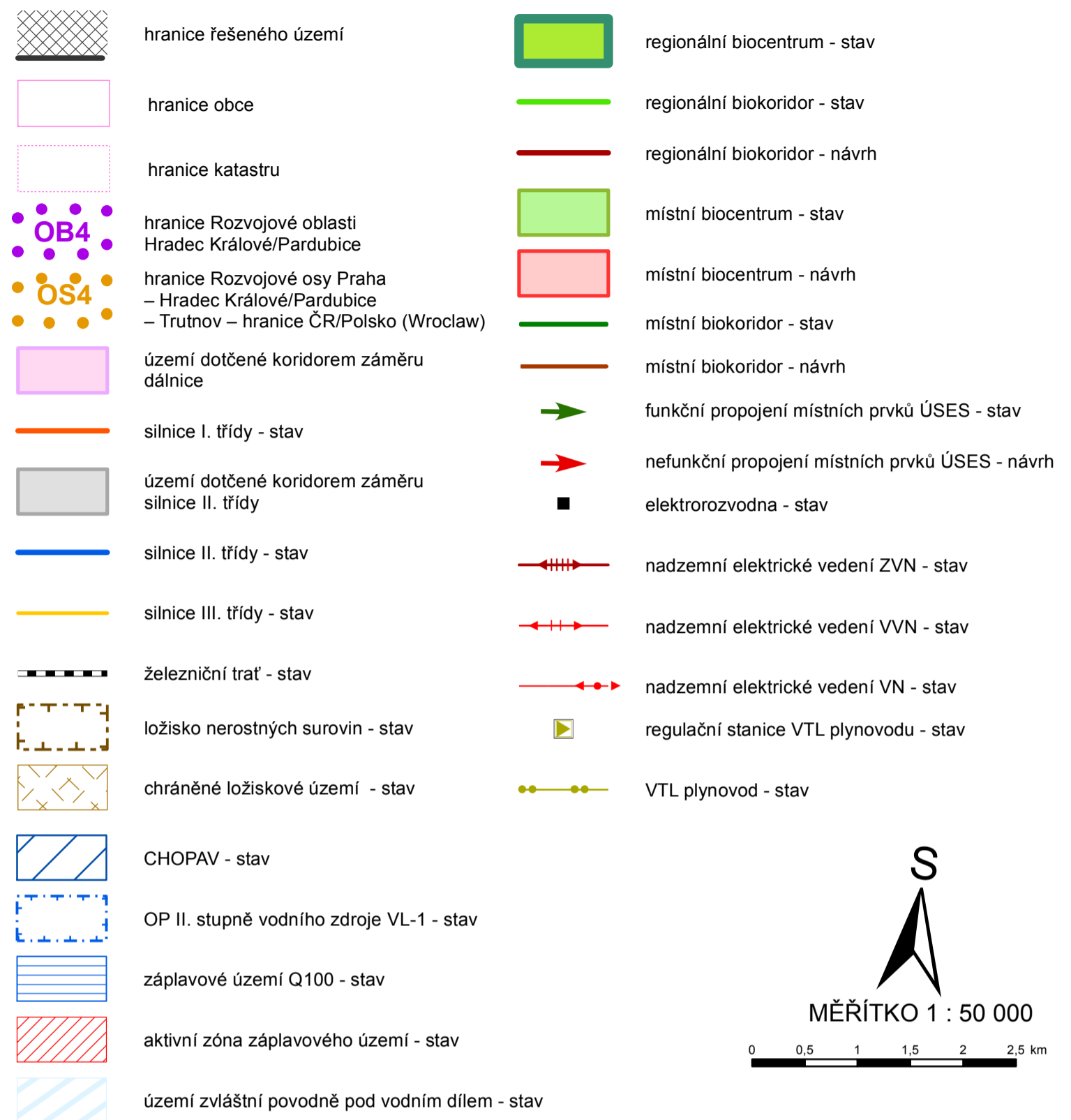
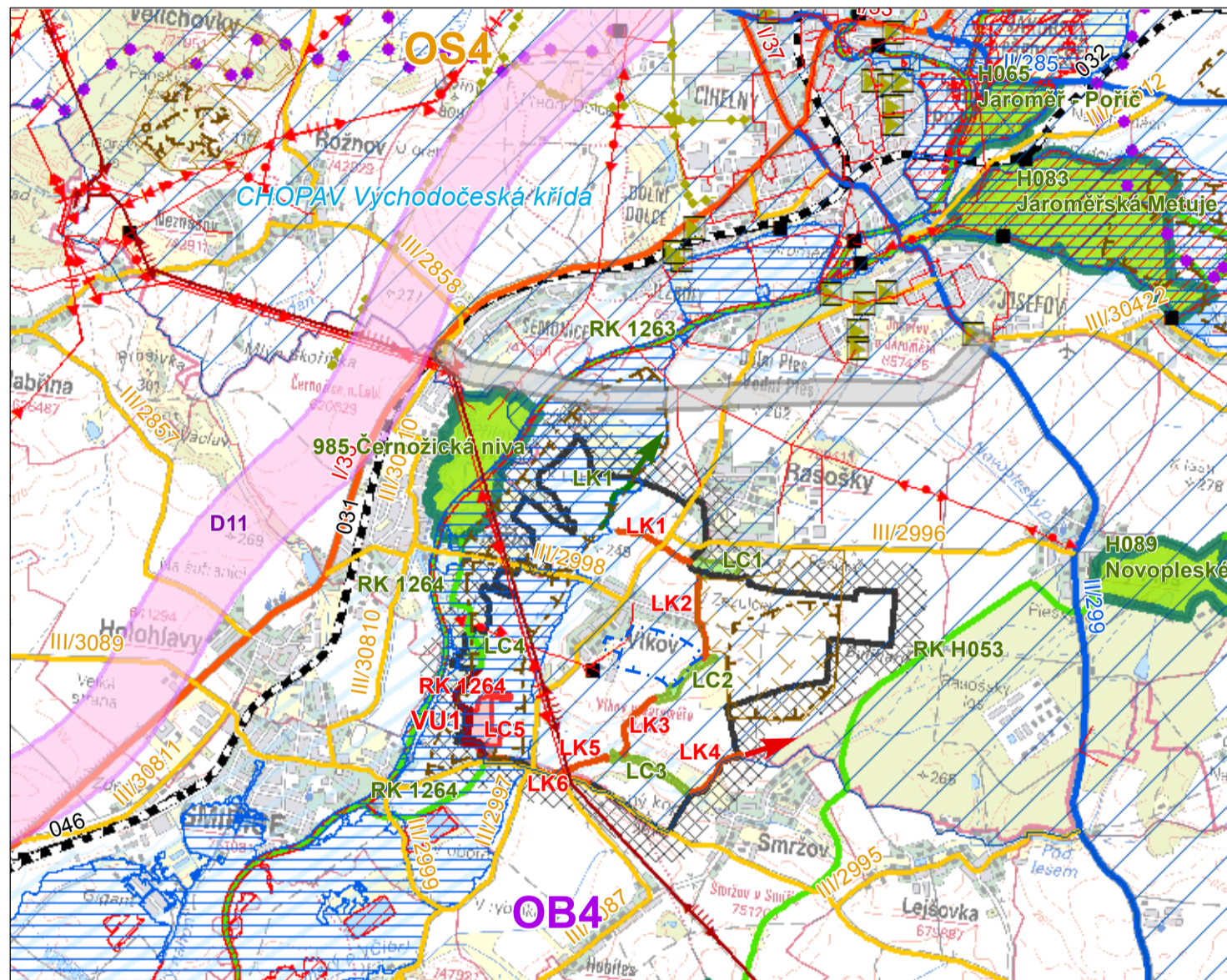


ÚZEMNÍ PLÁN VLKOV

VÝKRES ŠIRŠÍCH VZTAHŮ



Poznámka:

VU1 – označení veřejně prospěšného opatření

jevy mapového podkladu (RZM50) nejsou vysvětlovány

ZÁZNAM O ÚČINNOSTI

Správní orgán, který územní plán vydal	Zastupitelstvo obce Vlčkov	
Označení pořizovatele	Městský úřad Jaroměř Odbor výstavby – úřad územního plánování nám. Československé armády 16 551 01 Jaroměř	Datum a podpis, razítko
Číslo jednací	VÝST - 925/2013	
Datum vydání		
Datum nabytí účinnosti		
Jméno a příjmení, funkce oprávněné úřední osoby pořizovatele	Ing. Martin Hofman vedoucí odboru výstavby	

ODPOVĚDNÝ ZÁSTUPCE PROJEKTANTA Ing.arch. Alena Koutová	PROJEKTANT kolektiv zhotovitele	SPOLUPRÁCE		SURPMO, a.s. 110 00 Praha 1 Opletalova 1626/36
OBJEDNATEL/POŘIZOVATEL Obec Vlčkov/ MÚ Jaroměř	KRAJ Královéhradecký	OBEC Vlčkov		Projektové středisko 500 03 Hradec Králové Třída ČSA 219
Odůvodnění Územního plánu Vlčkov				Zakázkové číslo 03886614
				ÚČELOVÝ STUPEŇ ÚPD
Výkres širších vztahů				FORMÁT
				PROFESE URB
				DATUM 06/2016
				MĚŘÍTKO ČÍSLO 1 : 50 000 II.2.b.